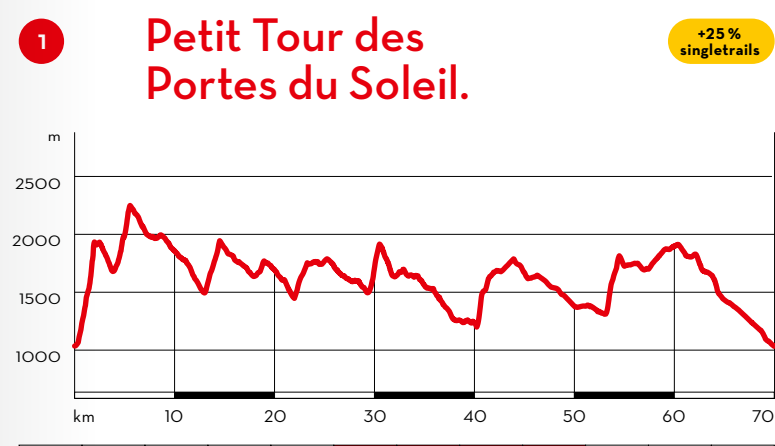
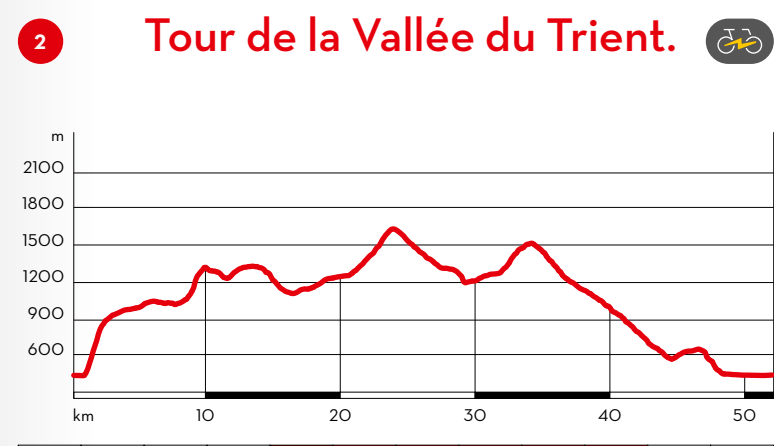


MOUNTAINBIKE & E-BIKE. DIE KARTE.



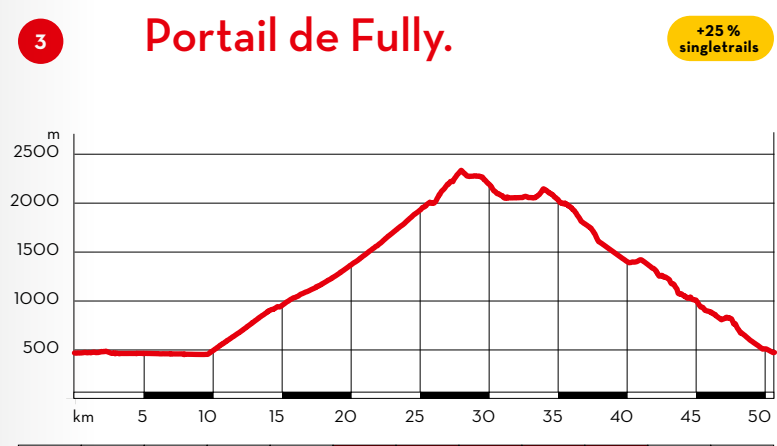
1 Petit Tour des Portes du Soleil. +25% Singeltrails

Schwierigkeit: schwer, S3 **Startort:** Champéry (1035 m)
Länge: 70 km **Zielort:** Champéry (1035 m)
Dauer: 4:00 h
Aufstieg: +560 m
Abstieg: -650 m



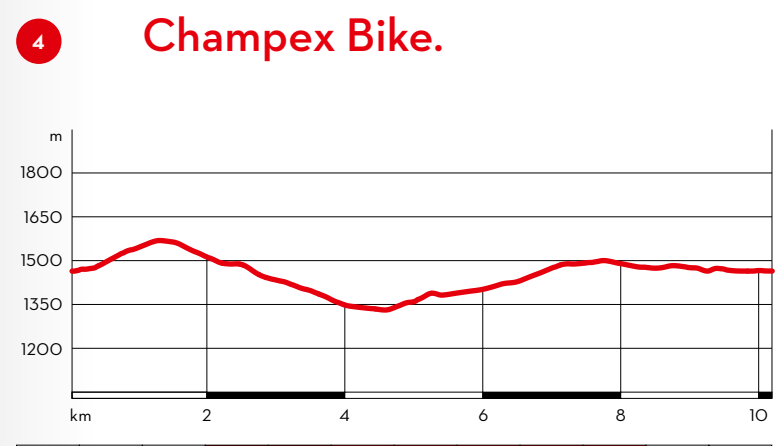
2 Tour de la Vallée du Trient. +25% Singeltrails

Schwierigkeit: schwer, S0 **Startort:** Vernayaz (453 m)
Länge: 52,4 km **Zielort:** Vernayaz (453 m)
Dauer: 7:00 h
Aufstieg: +2156 m
Abstieg: -285 m



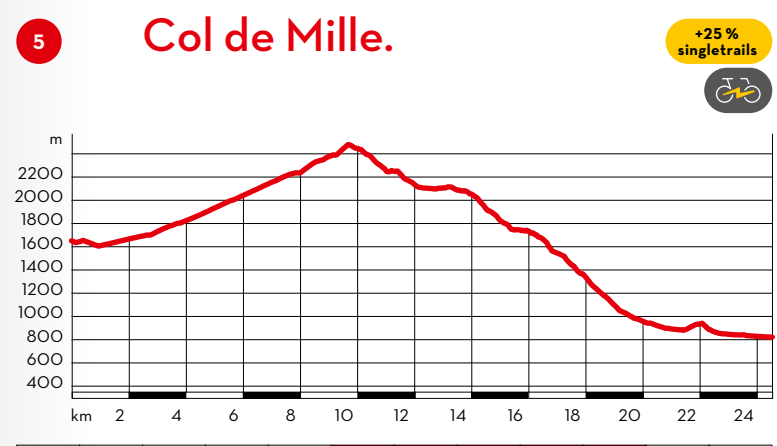
3 Portail de Fully. +25% Singeltrails

Schwierigkeit: schwer, S2 **Startort:** Fully (464 m)
Länge: 50 km **Zielort:** Fully (464 m)
Dauer: 8:20 h
Aufstieg: +2285 m
Abstieg: -285 m



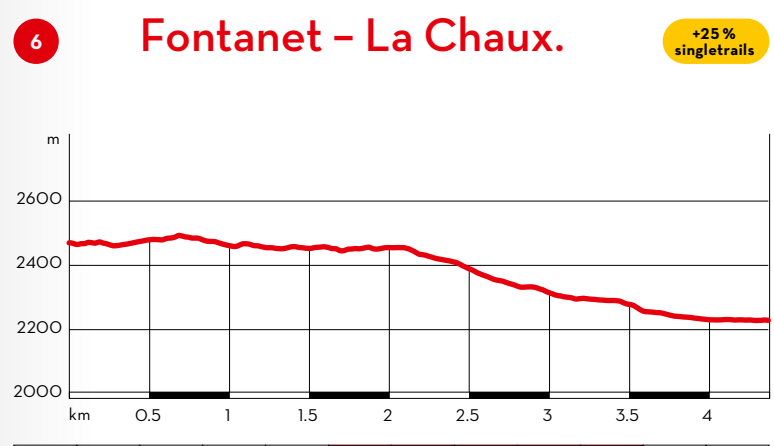
4 Champex Bike. +25% Singeltrails

Schwierigkeit: leicht, S0 **Startort:** Champex-Lac (1467 m)
Länge: 10,3 km **Zielort:** Champex-Lac (1467 m)
Dauer: 1:00 h
Aufstieg: +297 m
Abstieg: -297 m



5 Col de Mille. +25% Singeltrails

Schwierigkeit: schwer, S4 **Startort:** Moiry (1647 m)
Länge: 26 km **Zielort:** Le Châble (815 m)
Dauer: 2:40 h
Aufstieg: +1081 m
Abstieg: -1908 m



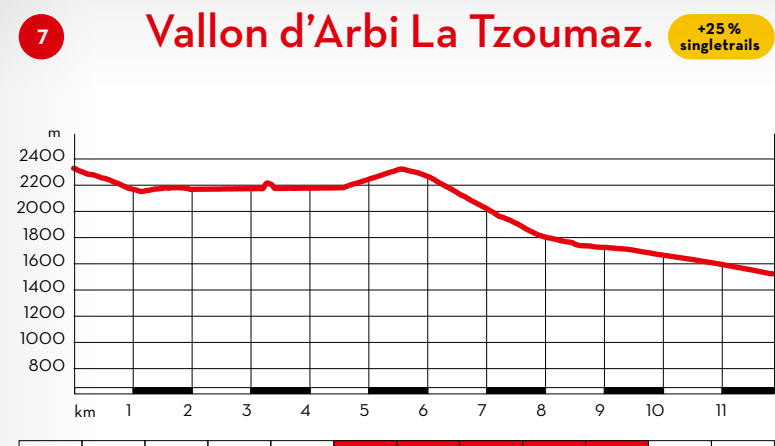
6 Fontanet - La Chaux. +25% Singeltrails

Schwierigkeit: mittel, S2 **Startort:** Fontanet (2465 m)
Länge: 4,5 km **Zielort:** La Chaux (2225 m)
Dauer: 0:30 h
Aufstieg: +73 m
Abstieg: -315 m

Singletrail-Skala.

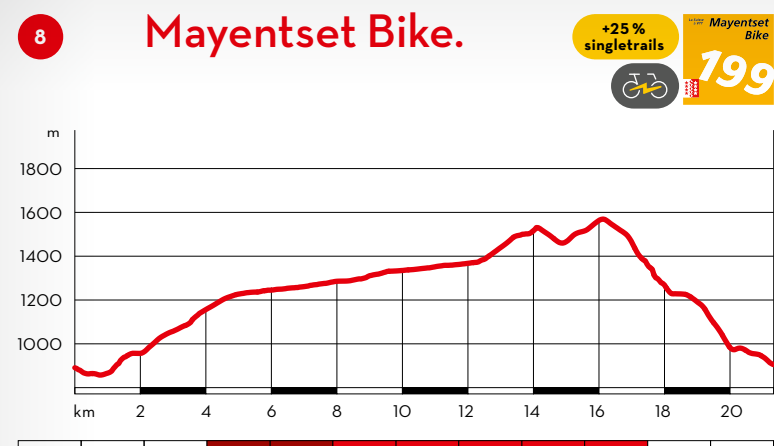
Der am häufigsten auftretende Schwierigkeitsgrad einer Strecke bestimmt den allgemeinen Schwierigkeitsgrad der gesamten Strecke.

- S0**
Kleine Hindernisse wie Steine und Wurzeln zu erwarten. Untergrund teilweise nicht verfestigt und ausgewaschene Rinnen. Gefälle bis maximal 40 Prozent. Fahrtechnische Grundkenntnisse erforderlich. Hindernisse können überrollt werden.
- S1**
Kleine Hindernisse wie Steine und Wurzeln zu erwarten. Untergrund teilweise nicht verfestigt und ausgewaschene Rinnen. Gefälle bis maximal 40 Prozent. Fahrtechnische Grundkenntnisse erforderlich. Hindernisse können überrollt werden.
- S2**
Häufig Hindernisse wie Steine, Wurzeln und Stufen. Enge Kurven möglich. Gefälle abschnittsweise bis zu 70 Prozent. Kenntnisse sind genauges Dosieren der Bremsen und Gewichtverlagerung zur Überwindung von Hindernissen.
- S3**
Verblockte Trails mit Spitzkehren und Stufen. Rutschtiger Untergrund und Geröll. Gefälle abschnittsweise über 70 Prozent. Sehr gute Bikebeherrschung, exaktes Auslauf und Bremsweg. Ausnahmlos nur für Extrembiker, die kann nicht geschoben oder getragen werden.
- S4**
Sehr steiles und stark verblocktes Gelände mit Spitzkehren und Stufen. Trialtechniken wie das Versetzen des Vorder- oder Hinterrads sowie perfekte Brems- und Gewichtverlagerung sind erforderlich. Nur für Extrembiker, die kann kaum geschoben oder getragen werden.
- S5**
Blockartiges Gelände mit Gegenanstiegen, Geröll und rutschigem Untergrund. Große Hindernisse wie Baumstämme und hohe Stufen. Wenig Auslauf und Bremsweg. Ausnahmlos nur für Extrembiker, die kann nicht geschoben oder getragen werden.



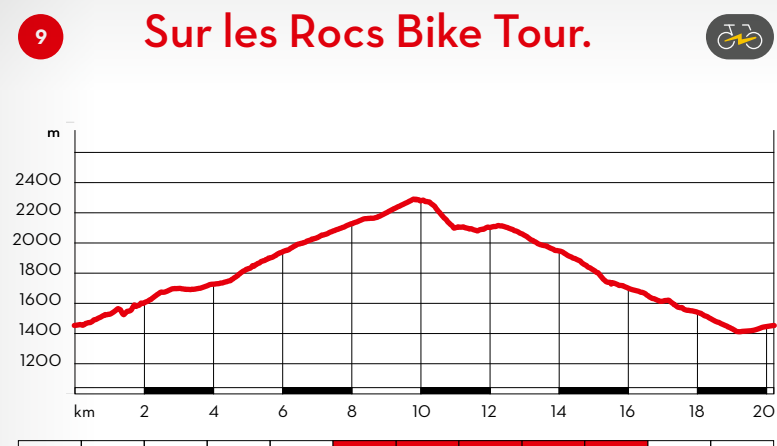
7 Vallon d'Arbi La Tzoumaz. +25% Singeltrails

Schwierigkeit: schwer, S2 **Startort:** Savoleyres (2330 m)
Länge: 11,5 km **Zielort:** La Tzoumaz (1521 m)
Dauer: 1:10 h
Aufstieg: +240 m
Abstieg: -1055 m



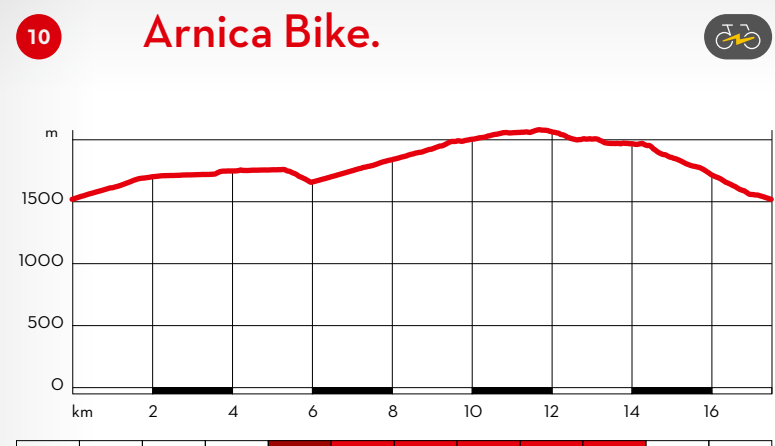
8 Mayentset Bike. +25% Singeltrails 179

Schwierigkeit: mittel, S2 **Startort:** Dailion (901 m)
Länge: 21,7 km **Zielort:** Dailion (901 m)
Dauer: 3:30 h
Aufstieg: +799 m
Abstieg: -799 m



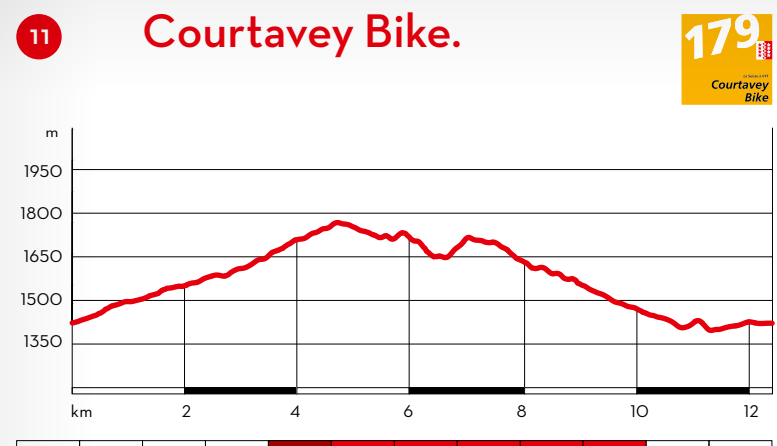
9 Sur les Rocs Bike Tour. +25% Singeltrails

Schwierigkeit: mittel, S1 **Startort:** Les Haudères (1451 m)
Länge: 20,3 km **Zielort:** Les Haudères (1451 m)
Dauer: 3:30 h
Aufstieg: +1044 m
Abstieg: -1044 m



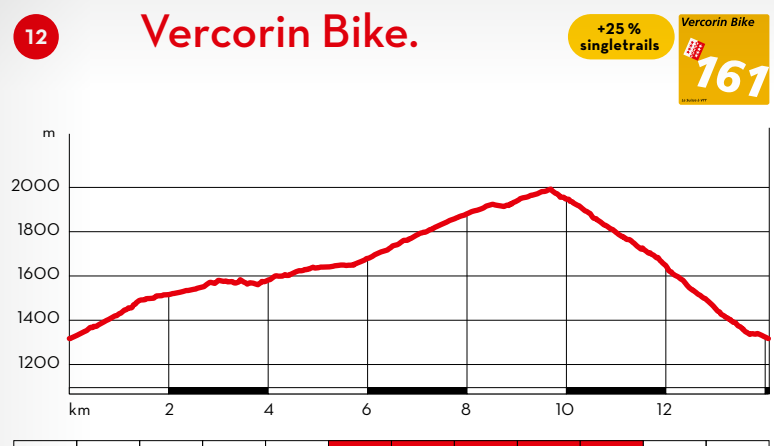
10 Arnica Bike. +25% Singeltrails

Schwierigkeit: mittel, S2 **Startort:** Anzère-Centre (1515 m)
Länge: 17,6 km **Zielort:** Anzère-Centre (1515 m)
Dauer: 3:00 h
Aufstieg: +733 m
Abstieg: -733 m



11 Courtavey Bike. +25% Singeltrails 179

Schwierigkeit: leicht, S0 **Startort:** Lac de la Moubra (1425 m)
Länge: 12,5 km **Zielort:** Lac de la Moubra (1425 m)
Dauer: 1:50 h
Aufstieg: +479 m
Abstieg: -479 m



12 Vercorin Bike. +25% Singeltrails 167


Schwierigkeit: leicht, S1 **Startort:** Espace du Lavioz, Vercorin (1320 m)
Länge: 14,1 km **Zielort:** Espace du Lavioz, Vercorin (1320 m)
Dauer: 2:25 h
Aufstieg: +675 m
Abstieg: -675 m

Angebote mit Übernachtung.

Wollten Sie schon immer die Walliser Mountainbike-Trails bei einem Aufenthalt erkunden? Ob mit Guide oder allein, für einige Tage oder eine ganze Woche - entdecken Sie unsere Angebote mit Übernachtung für ein unvergessliches Bikeabenteuer durch die alpine Landschaft des Kantons. Sie profitieren von einem täglichen Gepäcktransport und übernachten in ausgewählten Hotels. Bereiten Sie Ihren Aufenthalt auf zwei Rädern zu genießen?
wallis.ch/shop-mountainbike

Entdecken Sie unsere mehrtägigen Routen.

- 1-6 Valais Alpine Bike
- 1-4 Valais Panorama Bike
- 6-10 Glacier Bike Tour

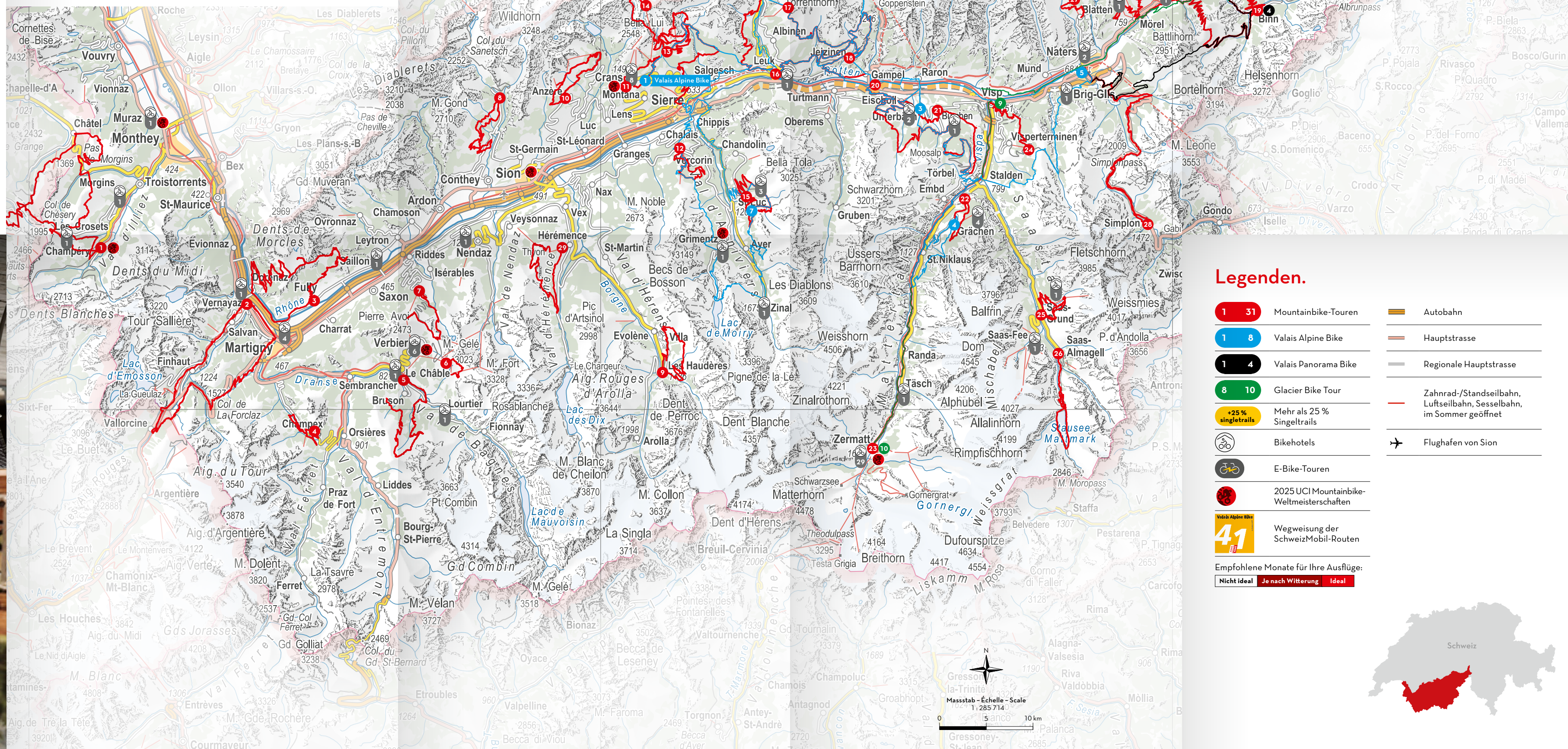


Mountainbiken im Wallis.

Das Wallis ist ein riesiger Spielplatz in den Bergen, ein wahres Paradies für Abenteuerlustige. Gut ausgeschilderte Routen, grossartige Alpenpässe und spektakuläre Wege sorgen für das perfekte Bikeabenteuer durch die alpine Landschaft des Kantons. Sie profitieren von einem täglichen Gepäcktransport und übernachten in ausgewählten Hotels. Bereiten Sie Ihren Aufenthalt auf zwei Rädern zu genießen?
wallis.ch/mountainbike

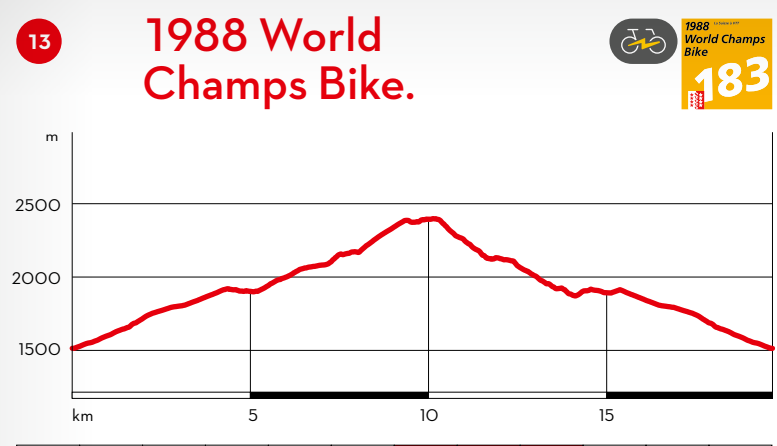
Hinweis

Gewisse Routen sind nicht vom Kanton Wallis nach dem Gesetz über die Wege des Privatverkehrs homologiert. Das Befahren dieser Routen erfolgt auf eigene Verantwortung. Die Verhältnisse vor Ort können zu Veränderungen an der Route führen. Wir übernehmen keine Haftung für die Richtigkeit und Vollständigkeit der Informationen. Die Nutzung der verschiedenen Routen erfolgt stets auf eigenes Risiko.



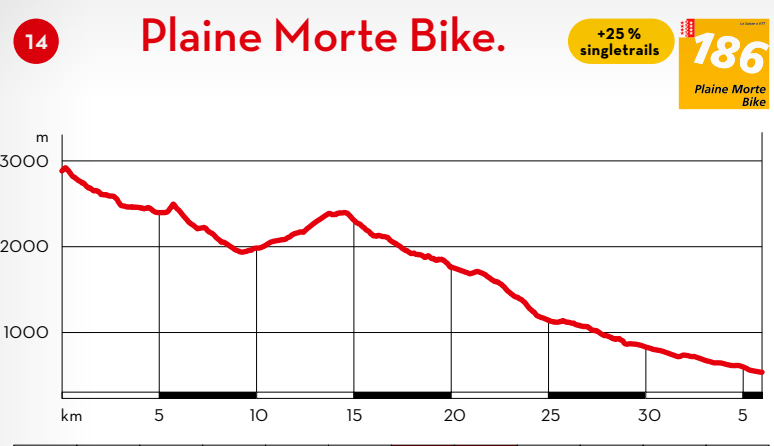
Legenden.

- 1-31 Mountainbike-Touren
 - 1-6 Valais Alpine Bike
 - 1-4 Valais Panorama Bike
 - 6-10 Glacier Bike Tour
 - +25% Singeltrails Mehr als 25% Singeltrails
 - +25% Singeltrails Bikehotels
 - +25% Singeltrails E-Bike-Touren
 - +25% Singeltrails 2025 UCI Mountainbike-Weltmeisterschaften
 - 41 Wegweisung der Schweiz National-Routen
- Empfohlene Monate für Ihre Ausflüge:
Nicht ideal In der Witterung Ideal



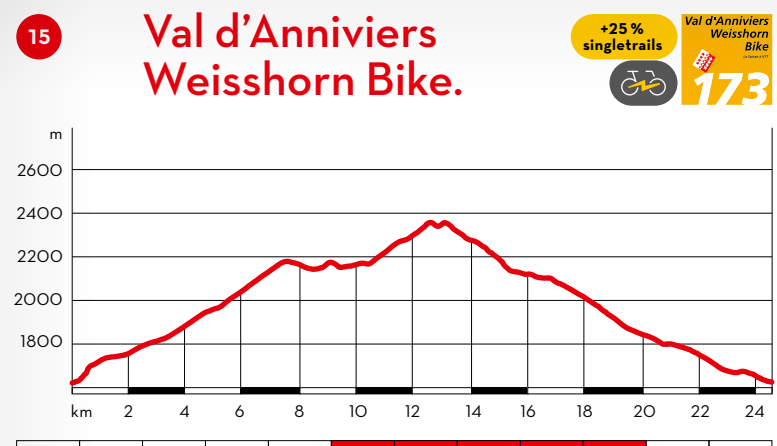
13 1988 World Champs Bike. +25% Singeltrails 183

Schwierigkeit: schwer, S4 **Startort:** Aminona (1513 m)
Länge: 19,6 km **Zielort:** Aminona (1513 m)
Dauer: 3:30 h
Aufstieg: +941 m
Abstieg: -937 m



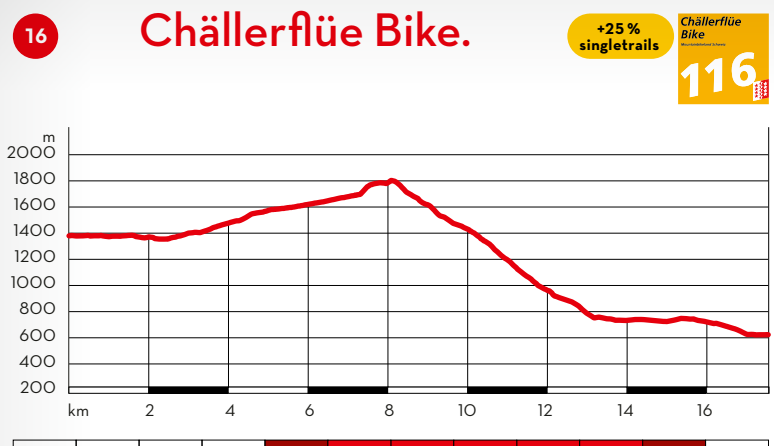
14 Plaine Morte Bike. +25% Singeltrails 186

Schwierigkeit: schwer, S4 **Startort:** Plaine Morte (2881 m)
Länge: 35,9 km **Zielort:** Funiculaire in Sierre (537 m)
Dauer: 3:55 h
Aufstieg: +615 m
Abstieg: -2956 m



15 Val d'Anniviers Weisshorn Bike. +25% Singeltrails 173

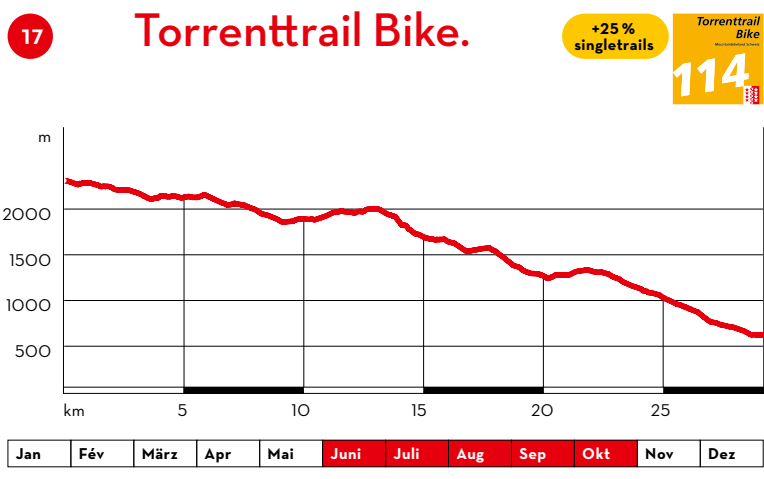
Schwierigkeit: mittel, S1 **Startort:** St-Luc (1629 m)
Länge: 24,7 km **Zielort:** St-Luc (1629 m)
Dauer: 4:00 h
Aufstieg: +815 m
Abstieg: -815 m



16 Chällerflüe Bike. +25% Singeltrails 116

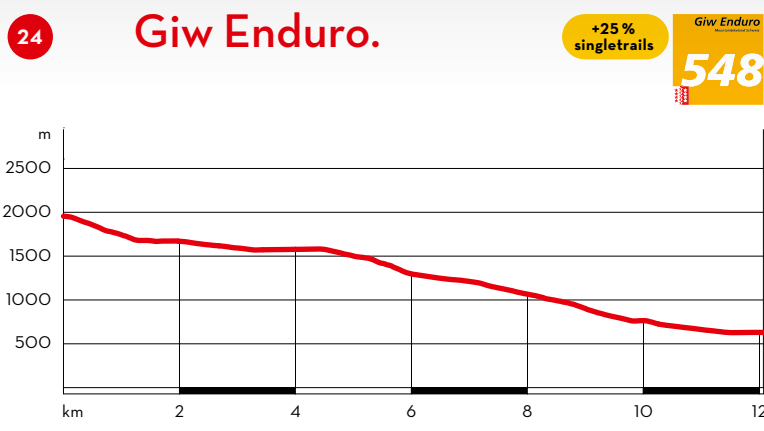
Schwierigkeit: mittel, S1 **Startort:** Leukerbad (1379 m)
Länge: 17,5 km **Zielort:** Susten (623 m)
Dauer: 2:00 h
Aufstieg: +455 m
Abstieg: -1207 m





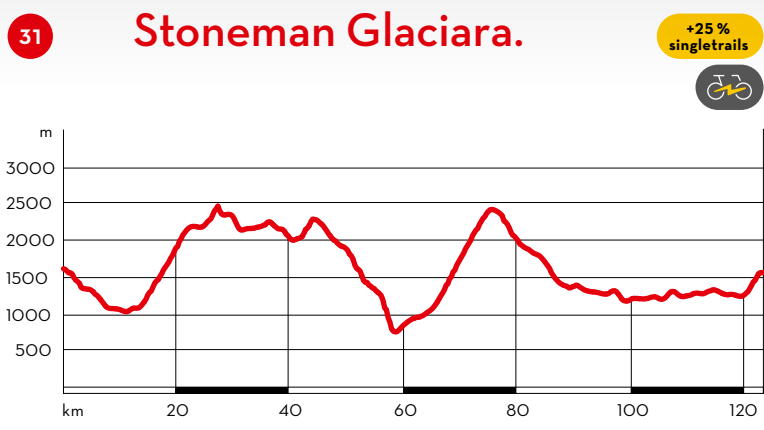
An Bord der Seilbahn gelangen Sie von Leukerbad zur Rinderhütte. Machen Sie sich bereit für eine abwechslungsreiche Route mit Singletrails, herrlichen Ausblicken auf das Rhonetal und die umliegenden Viertausender, authentischen und charmannten Dörfern, duftenden Nadelwäldern und spielerischen Pfaden mit natürlichen Hindernissen.

Schwierigkeit: mittel, S1 **Startort:** Rinderhütte (2312 m)
Länge: 29,2 km **Zielort:** Susten (623 m)
Dauer: 3:05 h
Aufstieg: +333 m
Abstieg: -2022 m



Die abwechslungsreiche Abfahrt von Giw nach Visp ist mit rund 1300 negativen Höhenmetern ein wahres Enduro-Highlight in den Walliser Alpen. Weisshorn, Mischabelkette und Bietschhorn – ein Blick in die Ferne lohnt sich, bevor der Downhill-Spass beginnt.

Schwierigkeit: mittel, S3 **Startort:** Giw (1907 m)
Länge: 13 km **Zielort:** Visp (648 m)
Dauer: 1:00 h
Aufstieg: +15 m
Abstieg: -1278 m



Diese 127 Kilometer lange und sehr anspruchsvolle Tour führt über 4700 Höhenmeter und lässt sich in mehrere Tagesetappen aufteilen. Sie entdecken das Gebiet rund um den mächtigen Aletschgletscher, legen 1600 Höhenmeter auf den Breithornpass zurück, geniessen eine Abfahrt ins Binntal und fahren entlang der Rhone durch das Goms mit seinen authentischen Dörfern und geschichtsträchtigen Bauwerken.

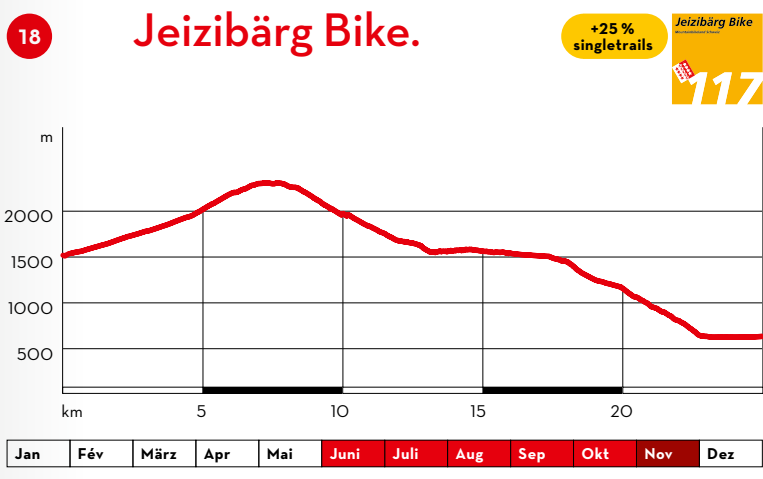
Schwierigkeit: schwer, S3 **Startort:** Mörel, Ernen, Fiesch, Bettmeralp oder Bellwald
Länge: 129,7 km **Zielort:** Mörel, Ernen, Fiesch, Bettmeralp oder Bellwald
Dauer: 23:00 h
Aufstieg: +4700 m
Abstieg: -4853 m

E-Bike.

Mit seiner imposanten Bergwelt, den grünen Tälern und Weinbergen, jahrtausendealten Gletschern, duftenden Wäldern und rauschenden Flüssen ist das Wallis ein riesiger Spielplatz für Bikende. Das Mountainbike ist in jedem Gelände zu Hause und dadurch eine angenehme Alternative zum Erreichen der Gipfel. E-Bikes sind voll im Trend und dank der elektrischen Unterstützung wird das Ausbrechen aus dem Alltag ein müheloses Erlebnis. Ob als Neuling oder Fortgeschrittene, im Wallis finden Sie traumhafte Bedingungen für diese Sportart.
wallis.ch/e-bike-touren

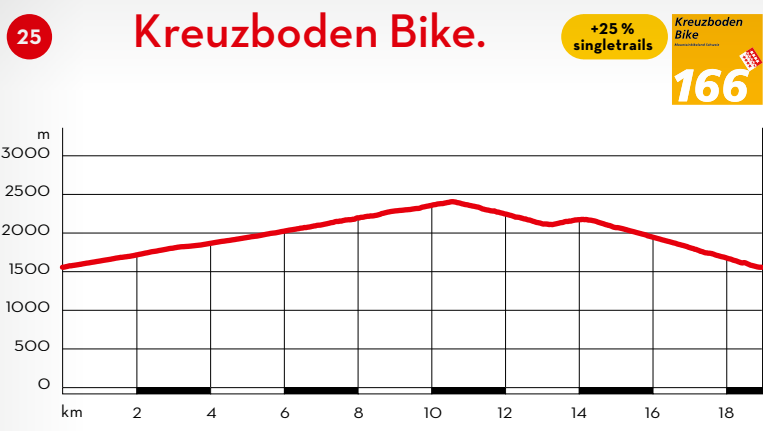
Ladestationen.

Gönnen Sie sich während einer Tour durch die Landschaft des Wallis eine Pause, um Ihre Batterien und die Ihres Stahlrosses aufzuladen. Vergessen Sie nicht Ihr Ladegerät für die auf den verschiedenen Strecken zur Verfügung stehenden Ladestationen.
wallis.ch/ladestationen



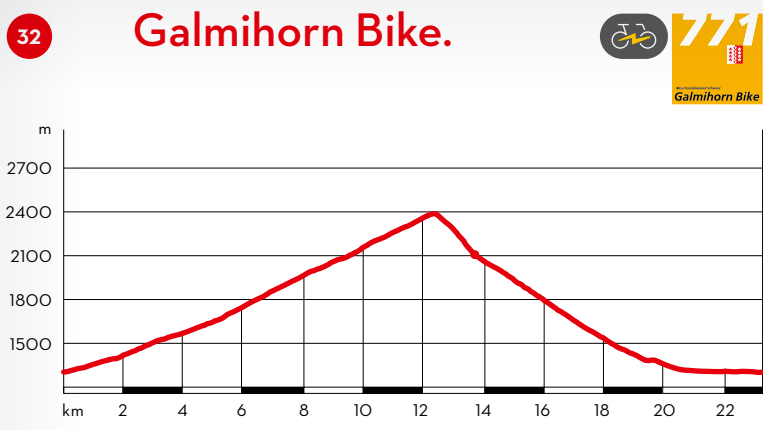
Mit einem anspruchsvollen Aufstieg und einigen technischen Passagen auf der Abfahrt ist der Jeizibärg die perfekte Bikeregion für Naturliebhaber und Fans schöner Landschaften. Die Magie des Lötchentals, die mächtigen Gipfel sowie die Kombination von Flow und steinig Abschnitten machen dieses Bikeabenteuer unvergesslich.

Schwierigkeit: mittel, S1 **Startort:** Jeizinen (1518 m)
Länge: 25 km **Zielort:** Gampel (633 m)
Dauer: 3:40 h
Aufstieg: +843 m
Abstieg: -1178 m



Diese Strecke bietet alles, was die Herzen von Bikenden höherschlagen lässt: Ein Kilometer Aufstieg durch den Lärchenwald, vorbei an den Alpen von Saas-Grund bis zur Baumgrenze auf dem Kreuzboden auf 2400 Metern, gefolgt von einer rasanten Abfahrt über den Trifl Flowtrail und als krönender Abschluss ein Singletrail durch den Furwald. Umrahmt wird das Ganze von einer alpinen Landschaft mit Blick auf die höchsten Berge der Schweiz.

Schwierigkeit: mittel, S2 **Startort:** Saas-Grund (1553 m)
Länge: 19 km **Zielort:** Saas-Grund (1553 m)
Dauer: 2:50 h
Aufstieg: +918 m
Abstieg: -918 m



Auf dieser Route von Reckingen aus erwartet Sie ein gleichmässiger und angenehmer Aufstieg über 1100 Höhenmeter. Sie werden für Ihre Anstrengungen mit einer atemberaubenden Aussicht auf das Blinnen- und Bächtal, das Weisshorn, das Matterhorn und das Rhonetal belohnt. Gönnen Sie sich in der Galmihornhütte eine wohlverdiente Pause, um sich auf die Abfahrt vorzubereiten.

Schwierigkeit: mittel, S2 **Startort:** Reckingen (1315 m)
Länge: 23,7 km **Zielort:** Reckingen (1315 m)
Dauer: 3:30 h
Aufstieg: +1097 m
Abstieg: -1097 m

Flowtrails.

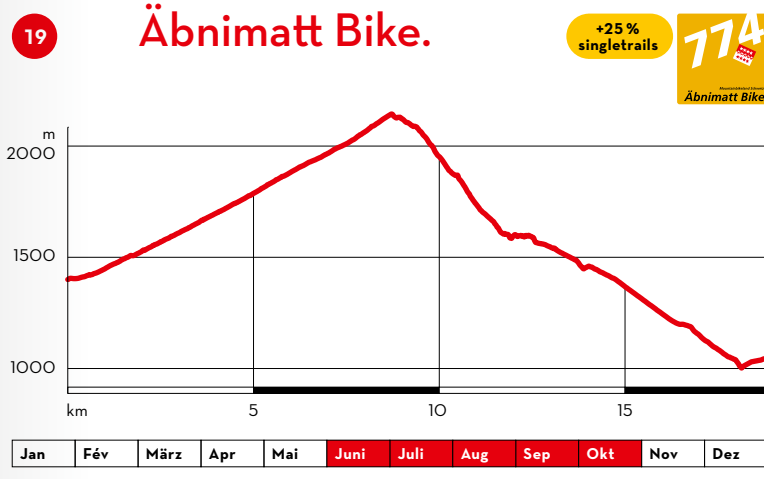
Auf den Walliser Flowtrails entdecken Sie neue Gefühle auf Strecken, welche einzig mit dem Ziel eingerichtet wurden, Spass zu haben. Flowtrails eignen sich für alle Mountainbikenden, denn die Abfahrten sind einfach, flüssig, mit leichten Wellen und Erhöhungen in den Kurven und weisen somit praktisch keinen Schwierigkeitsgrad auf. Sie benötigen wenig Kraft und fahren auf ebenen Flächen ohne Sprünge und Hindernisse wie Steine oder grosse Wurzel. Kurz. Sie können es rollen lassen und einfach Fun haben.
wallis.ch/flowtrails

Pumptracks & Skills Parks.

Seit einiger Zeit erleben Pumptracks in der ganzen Schweiz einen Boom. Auch im Wallis finden Sie zahlreiche Anlagen. Ein Pumptrack ist eine bis zu zwei Meter breite Piste für Mountainbiker, bestehend aus Bodenwellen und Steilwandkurven. Diese Bodenwellen dienen dazu, durch schwungvolle Bewegungen Geschwindigkeit zu generieren, sodass die ganze Runde beliebig oft gefahren werden kann, ohne dabei treten zu müssen.
wallis.ch/pumptracks

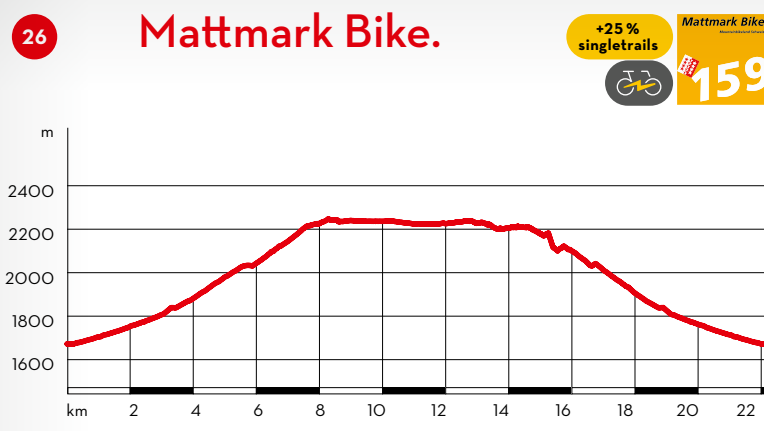
Bikeparks.

Neuling oder Profi? Grüne, blaue, rote oder schwarze Piste? Technische oder eher flussende Passagen? Natürliche oder künstliche Sprünge? Steine oder Wurzeln? In den Walliser Bikeparks finden Sie bestimmt die passenden Abfahrten, die Ihrem Niveau und Geschmack entsprechen. Auf nach Champéry-Morgins, Verbier, Crans-Montana, St-Luc, Eischoll und Bellwald, um Routen zu entdecken, die Sie begeistern werden. Ist die Destination erst gewählt, müssen Sie sich nur noch auf Ihr Bike schwingen und können die Abfahrt geniessen.
wallis.ch/bikeparks



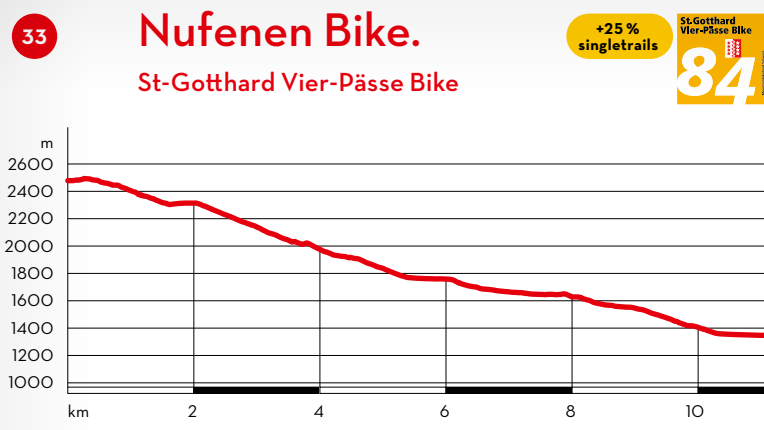
Diese alpine Tour verbindet Forstwege, wurzlige Trails und historische Dörfer von Binn nach Ernen bis ins Ferienortdorf Fisch. Ein echtes Abenteuer, das die wilde Bergwelt mit kulturellen Highlights verbindet.

Schwierigkeit: mittel, S2-3 **Startort:** Binn (1399 m)
Länge: 18,8 km **Zielort:** Fiesch (1042 m)
Dauer: 2:20 h
Aufstieg: +780 m
Abstieg: -1137 m



Vom Bergdorf Saas-Almagell aus führt Sie diese Rundtour zum imposanten Staudamm Mattmark. Sie umrunden den tiefblauen See, umgeben von einer alpinen Landschaft, und gelangen zum Schluss über eine rasante Abfahrt zurück zum Ausgangspunkt.

Schwierigkeit: mittel, S0 **Startort:** Saas-Almagell (1672 m)
Länge: 22,2 km **Zielort:** Saas-Almagell (1672 m)
Dauer: 2:45 h
Aufstieg: +593 m
Abstieg: -593 m



Vom zweithöchsten Alpenpass der Schweiz, dem Nufenenpass, startend, begeistert diese Abfahrt mit ihrer Vielfalt. Mal technisch anspruchsvoll in felsigen Gelände, mal mit Flow über die Alpweiesen – dieser Trail schlängelt sich durch die atemberaubende Kulisse ins Obergoms und endet in Oberwald.

Schwierigkeit: schwer, S3 **Startort:** Nufenenpass (2478 m)
Länge: 15,2 km **Zielort:** Ulrichen (1347 m)
Dauer: 1:05 h
Aufstieg: +35 m
Abstieg: -1147 m

Informationen für Ihren Aufenthalt.

Bikehotels.

Zu perfekten Bikeferien gehört die passende Unterkunft. Waschen in der Nähe der schönsten Trails und Wege mit Service für Bikende. Waschmöglichkeiten, Abstellraum, Werkstatt oder Reparaturangebote. Nicht fehlen darf natürlich ein reichhaltiges und ausgewogenes Frühstück für Sportenthusiasten sowie ausführliche Informationen und Kartenmaterial. Einige Hotels organisieren Touren entlang der besten Tracks. Auf Anfrage bieten viel Unterkünfte ebenfalls Gepäcktransport an.
wallis.ch/hotels-bike

Bikemiete.

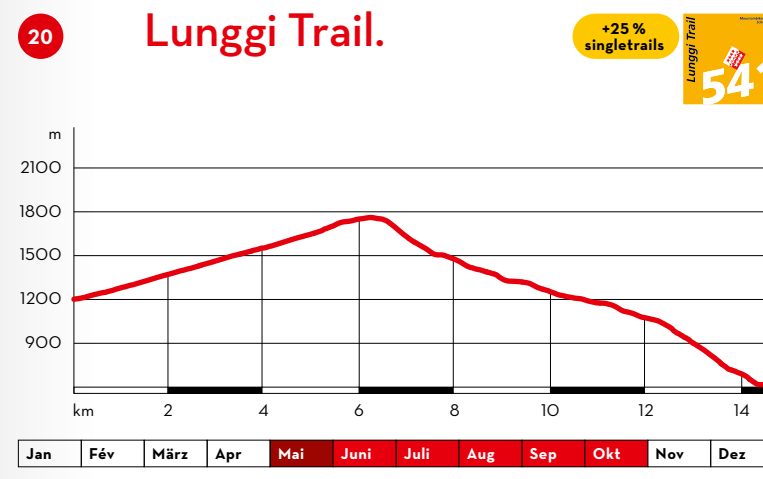
Auf dem Mountainbike das Wallis entdecken – ein aussergewöhnliches Erlebnis. Damit Sie im vielseitigen Gelände und auf den abwechslungsreichen Strecken über das richtige Material verfügen, besuchen Sie am besten eines der vielen Walliser Sportgeschäfte. Lassen Sie sich von Profis beraten und mit dem besten Material ausstatten, egal ob Mountainbike, E-Bike, Rennvelo oder Fatbike.
wallis.ch/bike-miete

Guides und Bikeschulen.

Ob als Einzelperson oder in der Gruppe. Ob Neuling oder Profi. Profitieren Sie vom Können der Walliser Guides und Bikeschulen. Sie verraten Ihnen die Geheimtipps der Bikeszene. Sie helfen, den eigenen Fahrstil zu verbessern und zeigen die spannendsten Plätze im Wallis. Die lokalen Guides sind Ihre perfekte Begleitung.
wallis.ch/bike-guides

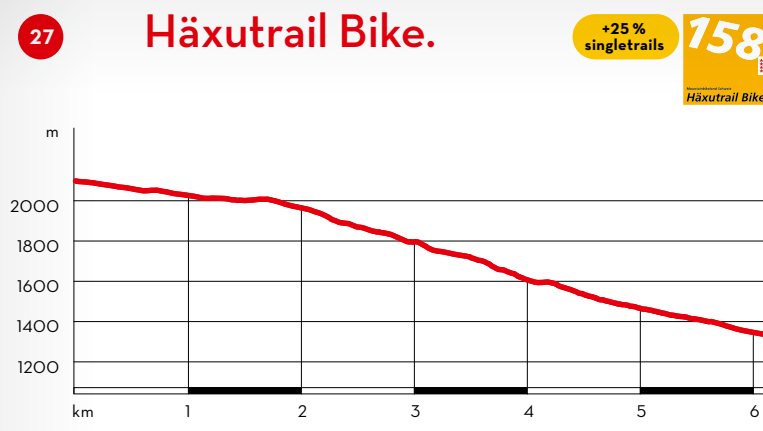
Mountainbike-Events.

Das Wallis ist der ideale Schauplatz für Veranstaltungen rund um das Mountainbiken. Wettkämpfe, Festivals und Veranstaltungen finden hier während der gesamten Sommersaison statt. Ob Sie selbst in die Pedale treten oder als Fan dabei sein möchten – diese Veranstaltungen sollten Sie sich nicht entgehen lassen.
wallis.ch/mountainbike-events



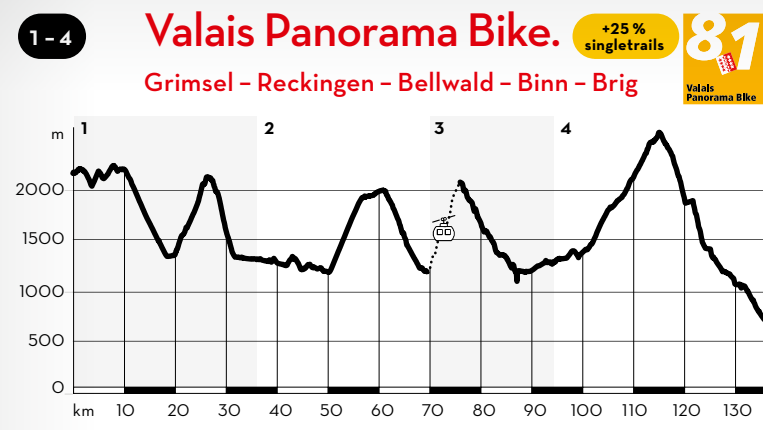
Geniessen Sie dieses Enduro-Highlight über 1200 Höhenmeter von Eischoll nach Gampel-Steig. Die Tour hält einen atemberaubenden Blick auf die umliegende Bergwelt, inklusive dem imposanten Bietschhorn, sowie Singletrails der Extraklasse für Sie bereit.

Schwierigkeit: mittel, S2 **Startort:** Eischoll (1208 m)
Länge: 14,8 km **Zielort:** Gampel-Steig (631 m)
Dauer: 1:50 h
Aufstieg: +559 m
Abstieg: -1136 m



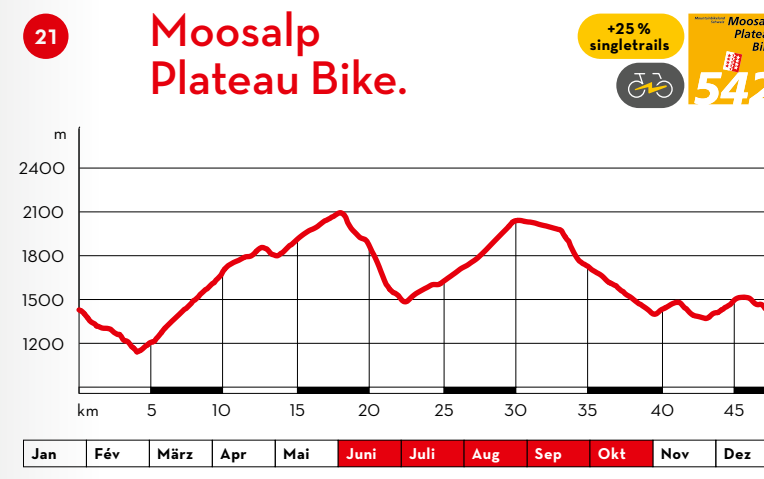
Der Häxutrail führt Sie von der Belalp durch Wälder und über abwechslungsreiche Pfade nach Blatten. Die Strecke beinhaltet kurvig Abschnitte und kleine Sprünge, die Sie auch umfahren können. Vorbei an alten Weibern und saftigen Wiesen erreichen Sie einen offenen, neu angelegten Waldabschnitt, der den Charakter eines Flowtrails aufweist.

Schwierigkeit: mittel, S2 **Startort:** Belalp (2097 m)
Länge: 6,2 km **Zielort:** Belalp Bahren (1331 m)
Dauer: 0:25 h
Aufstieg: +7 m
Abstieg: -773 m



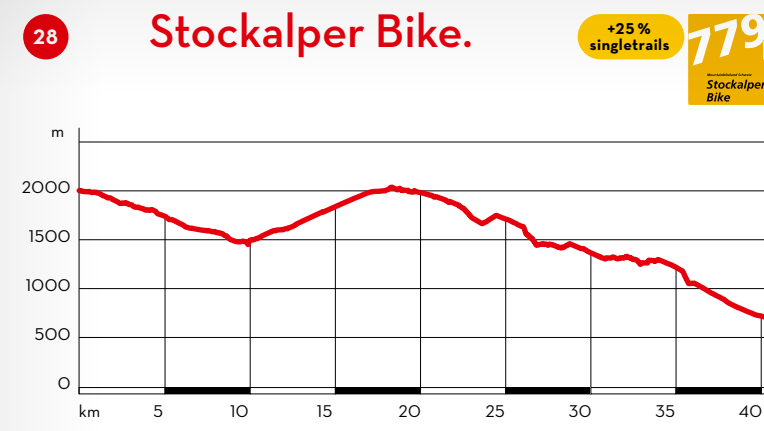
Die Valais Panorama Bike beginnt im malerischen Obergoms, eingebettet zwischen den drei grossen Alpenpässen Furka, Grimsel und Nufenen. Vom Grimselpass aus geht es auf historischen Pfaden durch das landschaftlich und kulturell spannende Goms via das unbekanntere Rappental bis nach Bellwald. Dort erwarten Sie die wohl verspieltsten Trails der Schweiz im Bikepark Bellwald. Anschliessend ist eine 280 Meter lange Hängebrücke das Tor in den Landschaftspark Binnwald, welcher Sie mit seiner wilden Natur und gelebten Bergdorf-Traditionen zum Staunen bringt. Als Königsetappe führt Sie die letzte Strecke über den legendären Safischpass und schliesslich zur charmannten Alpenstadt Brig. Hier steht das imposante Stockalperschloss als krönender Abschluss.

Schwierigkeit: mittel, S2 **Startort:** Grimselpass (2161 m) **Zielort:** Brig (672 m)
Länge: 130 km
Dauer: 4:20 h
Aufstieg: 36,6 km / 2,80 h
Abstieg: 339,9 km / 5:20 h



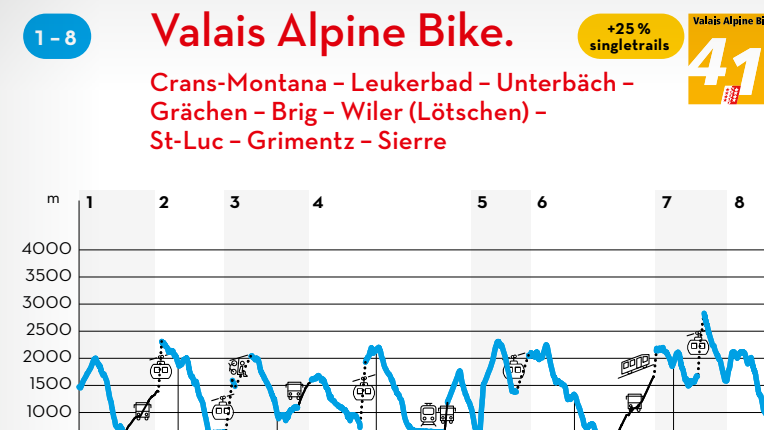
Diese beeindruckende Rundtour startet in Bürcchen und erfordert sehr gute Kondition sowie ausgezeichnete technische Fähigkeiten. Sie führt über Alpen, durch Lärchenwälder und typische Bergdörfer und beinhaltet anspruchsvolle Anstiege sowie flowige Abfahrten. Nicht zu vergessen ist die wunderschöne Aussicht auf die Walliser Viertausender.

Schwierigkeit: schwer, S1 **Startort:** Bürcchen (1442 m)
Länge: 47,9 km **Zielort:** Bürcchen (1442 m)
Dauer: 7:25 h
Aufstieg: +1872 m
Abstieg: -1872 m



Die Stockalper Bike ist ein echtes Erlebnis. Die Höhenmeter lassen sich bequem mit dem Postauto überwinden. Auf beiden Seiten des Simplons bieten sich abwechslungsreiche Trails, die Wälder, Bergdörfer, Galerien und Saumpfade umfassen. Beginnen Sie Ihr Abenteuer auf der Nordseite des Passes und folgen Sie dem Stockalper bis nach Simplon Dorf, bevor Sie wieder zum Pass hinaufsteigen, um den zweiten Teil der Strecke in Angriff zu nehmen, der Sie bis nach Brig führt.

Schwierigkeit: mittel, S2 **Startort:** Simplonpass (1998 m)
Länge: 41,1 km **Zielort:** Brig (672 m)
Dauer: 4:25 h
Aufstieg: +748 m
Abstieg: -706 m



Die Valais Alpine Bike beginnt im malerischen Obergoms, eingebettet zwischen den drei grossen Alpenpässen Furka, Grimsel und Nufenen. Vom Grimselpass aus geht es auf historischen Pfaden durch das landschaftlich und kulturell spannende Goms via das unbekanntere Rappental bis nach Bellwald. Dort erwarten Sie die wohl verspieltsten Trails der Schweiz im Bikepark Bellwald. Anschliessend ist eine 280 Meter lange Hängebrücke das Tor in den Landschaftspark Binnwald, welcher Sie mit seiner wilden Natur und gelebten Bergdorf-Traditionen zum Staunen bringt. Als Königsetappe führt Sie die letzte Strecke über den legendären Safischpass und schliesslich zur charmannten Alpenstadt Brig. Hier steht das imposante Stockalperschloss als krönender Abschluss.

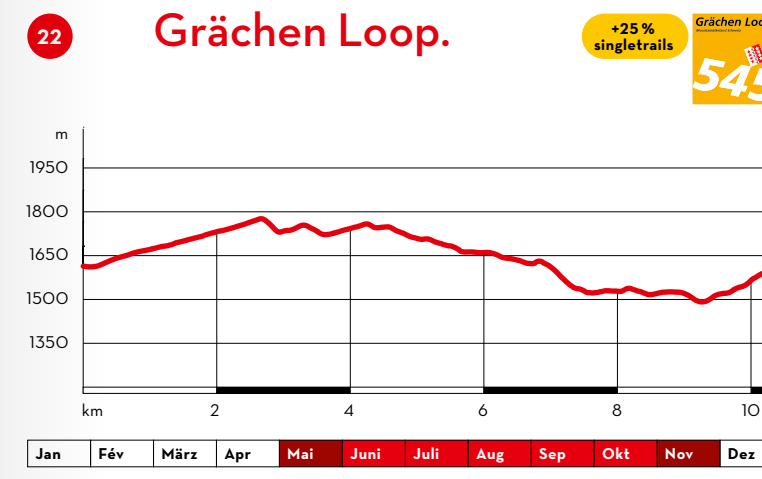
Schwierigkeit: mittel, S2 **Startort:** Crans-Montana (1475 m) **Zielort:** Sierre (522 m)
Länge: 350 km
Dauer: 12:00 h
Aufstieg: 26 km / 3,20 h
Abstieg: 333 km / 4:15 h

Richtig unterwegs.

Eine Mountainbike-Tour auf einer der vielen Routen durch das Wallis ist ein unvergleichliches Vergnügen. Dabei sollten Sie unbedingt bestimmte Verhaltensregeln einhalten – zu Ihrer Sicherheit, für den Schutz der Natur und für ein optimales Nebeneinander mit anderen Wegnutzenden. Ein respektvoller Umgang ermöglicht es allen, ihrer Freizeitbeschäftigung bei besten Bedingungen nachzugehen. Drosseln Sie gerne auch einmal die Geschwindigkeit, sprechen Sie andere Nutzende an und grüssen Sie diejenigen, die sich ebenfalls in den zauberhaften Walliser Landschaften erholen. Die Berge sind ein Vergnügen zum Teilen.
wallis.ch/sicherheit-rucksack

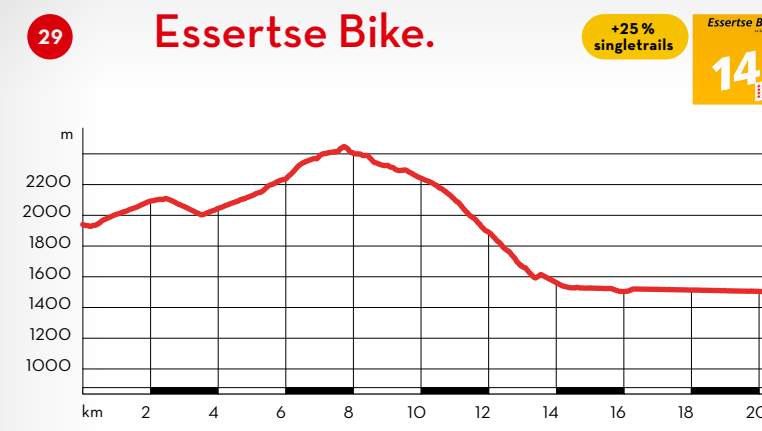
Fair Trail. Wegweiser für alle.

Im Wallis teilen sich Wandernde, Mountainbiker und andere Nutzende die Bergpfade, die sich durch Wiesen und Wälder schlängeln, um ihrer Leidenschaft nachzugehen. Für Förderung eines harmonischen Miteinanders hat der Kanton im Sommer 2023 eine Sensibilisierungskampagne für die Koexistenz sowie den Respekt gegenüber der Natur und der Landschaft gestartet.
wallis.ch/koexistenz



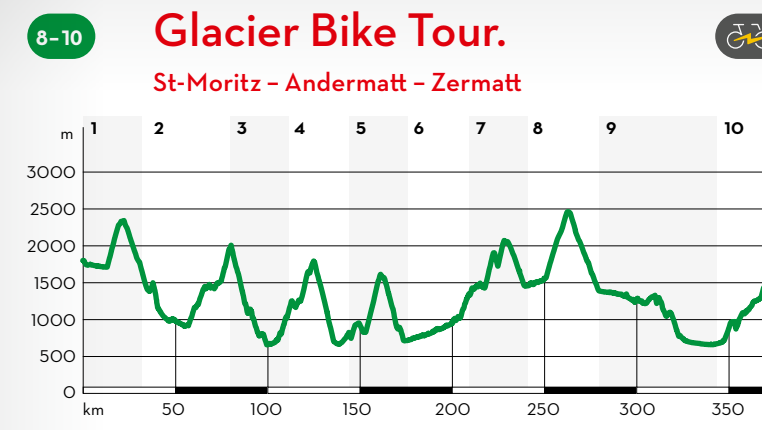
Die Tour rund um das Dorf Grächen ist eine familienfreundliche und einfache All-Mountain-Route. Sie verbindet flüssige Singletails, breitere Pfade und Schotterwege miteinander. Im Sommer lädt der idyllische Bergsee S'Zee zu einer erfrischenden Pause ein.

Schwierigkeit: leicht, S1 **Startort:** Grächen (1614 m)
Länge: 10,4 km **Zielort:** Grächen (1614 m)
Dauer: 1:30 h
Aufstieg: +330 m
Abstieg: -330 m



Diese anspruchsvolle Mountainbike-Route von 20 Kilometern und 673 Höhenmetern ist ideal für erfahrene Bikende. Vom Sasseilift Les Masses führt die Tour durch die Alpweiesen von Thyon 2000 bis zu den Crêtes de Thyon. Auf der Abfahrt zur Alp Essertse erwartet Sie ein einmaliger Blick auf das Val d'Hérens und die Staumauer Grande Dixence. Die unberührte Natur sowie die artenreiche Tierwelt machen diese Tour zu einem unvergesslichen Mountainbike-Abenteuer.

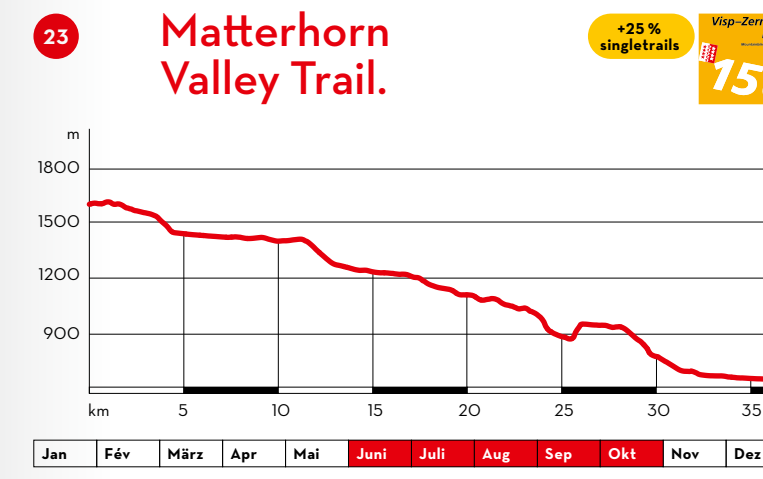
Schwierigkeit: mittel, S3 **Startort:** Les Masses (1937 m)
Länge: 20,6 km **Zielort:** Les Masses (1493 m)
Dauer: 2:50 h
Aufstieg: +1150 m
Abstieg: -706 m



Von St. Moritz aus führt diese E-Bike-Tour in zehn Etappen über 370 Kilometer und 9500 Höhenmeter durch drei Kantone, über drei legendäre Pässe, entlang dreier symbolträchtiger Flüsse und folgt stets der Route des Glacier Express. Während die ersten sieben Etappen Mountainbiker vom Hochtal des Engadins bis nach Andermatt führen, markiert die Überquerung des Furkapasses mit 2429 Metern nicht nur den höchsten Punkt der Tour, sondern auch den Übergang ins Wallis.

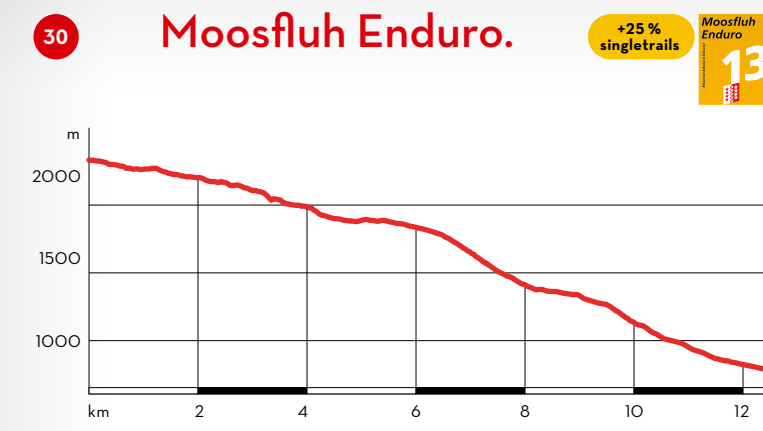
Schwierigkeit: mittel, S2 **Startort:** St. Moritz (1774 m) **Zielort:** Zermatt (1605 m)
Länge: 350 km
Dauer: 12:00 h
Aufstieg: 240 km / 2,30 h
Abstieg: 1165 km / 5:15 h

Richtig unterwegs.



Auf der Biketour von Zermatt nach Visp begleitet Sie das wilde Wasser der Vispa. Gleichzeitig kommen Sie in den Genuss faszinierender Aussichten auf das Matterhorn sowie den Bigletscher und fahren entlang der historischen Trockensteinmauern von Stafeln. Die Route eignet sich für alle naturbegeisterten Bikenden, welche technisch mittelschwere, dafür aber etwas längere Touren schätzen.

Schwierigkeit: mittel, S2 **Startort:** Zermatt (1605 m)
Länge: 38,2 km **Zielort:** Visp (648 m)
Dauer: 3:30 h
Aufstieg: +142 m
Abstieg: -1094 m



Von der Moosfluh aus führt dieser natürliche Singletail hinauf auf das Aletschplateau und bietet einen herrlichen Blick auf den Grossen Aletschgletscher. Die erste Hälfte verläuft leicht und flüssig über den Grat bis zum Blausee, bevor es in eine natürliche, steile und felsige Abfahrt von Riederalp nach Mörel geht.

Schwierigkeit: mittel, S2 **Startort:** Moosfluh (2333 m)
Länge: 12,8 km **Zielort:** Mörel (765 m)
Dauer: 0:45 h
Aufstieg: +1 m
Abstieg: -1569 m



UCI 2023 MOUNTAIN BIKE WORLD CHAMPIONSHIPS



Mit fast 9000 Kilometern Wanderwegen, mehr als 4300 Kilometern Velorouten sowie neun Kurorten ist das Wallis ein wahres Paradies für Outdoor-Aktivitäten. Eine Destination für alle, die Natur, Entspannung und regionale Spezialitäten lieben.

